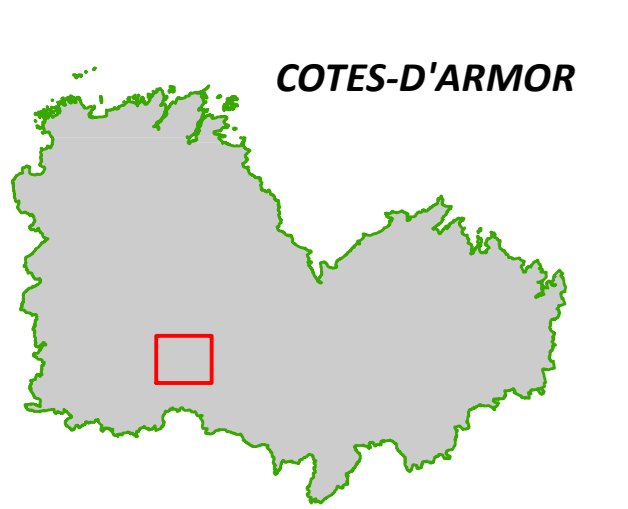


COTES-D'ARMOR



LÉGENDE

PROJET :

- Éoliennes à projet
- Limite des 600 mètres (rayon d'affichage de 6 km)
- Plateforme
- Poste de livraison
- Raccordement inter-éolienne

ROUTES :

- Pistes à créer
- Piste existante
- Route communale


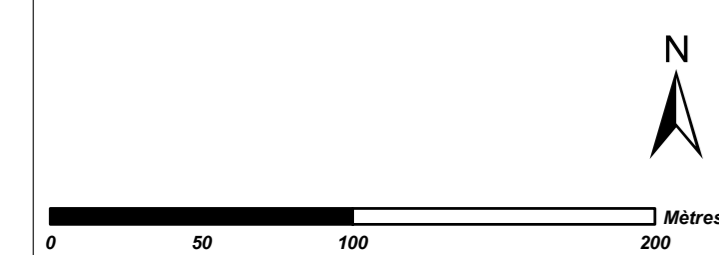

AFFECTATION DES CONSTRUCTIONS :

- Bâti

LIMITE ADMINISTRATIVE :

- Limite communale

© Date: 05/07/2018
 © Valeco Ingénierie
 © Projecon / Lambert 23
 © Source: IGN/ANRS

DOSSIER DE DEMANDE D'AUTORISATION ENVIRONNEMENTALE UNIQUE

DU PARC ÉOLIEN DE SAINT-YGÉAUX

PLAN RÉGLEMENTAIRE

AU 1/2 500e

COMMUNE DE SAINT-YGÉAUX

DEMANDEUR : PARC ÉOLIEN DE SAINT-YGÉAUX

